







1. OZNACZENIA OGÓLNE

	GRANICA OBSZARU OBJĘTEGO PLANEM, STANOWIĄCA JEDNOCZEŚNIE GRANICĘ OBSZARU POŁOŻONEGO W ZASIĘGU GZWP nr 317 "NIECKA ZEWNĘTRZNA SUDECKA BOLESŁAWIEC"
	GRANICA GMINY
	LINIE ROZGRANICZAJĄCE TERENY O RÓŻNYM PRZEZNACZENIU I RÓŻNYCH ZASADACH ZAGOSPODAROWANIA
	OZNACZENIE LITEROWE JEDNOSTKI URBANISTYCZNEJ

2. PRZEZNACZENIE TERENÓW

	TERENY ROZMIESZCZENIA OBIEKTÓW HANDLOWYCH O POWIERZCHNI SPRZEDAŻY POWYŻEJ 2000 m ²
	TERENY ZABUDOWY USŁUGOWEJ
	TERENY OGRODÓW DZIAŁKOWYCH
	TERENY ZIELENI URZĄDZONEJ
	TERENY DRÓG PUBLICZNYCH KLASY GŁÓWNEJ RUCHU PRZYSPIESZONEGO
	TERENY DRÓG PUBLICZNYCH KLASY GŁÓWNEJ
	TERENY DRÓG PUBLICZNYCH KLASY ZBIORCZEJ
	TERENY DRÓG PUBLICZNYCH KLASY DOJAZDOWEJ
	TERENY CIĄGU PIESZO - JEZDNEGO



3. PARAMETRY I WSKAŹNIKI KSZTAŁTOWANIA ZABUDOWY ORAZ ZAGOSPODAROWANIA TERENU

	NIEPRZEKRACZALNE LINIE ZABUDOWY
--	---------------------------------

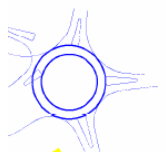

4. OCHRONA ŚRODOWISKA KULTUROWEGO

	STANOWISKO ARCHEOLOGICZNE
---	---------------------------

5. OCHRONA ŚRODOWISKA

	GRANICA STREFY OCHRONY POŚREDNIEJ UJECIA WÓD PODZIEMNYCH PRZY UL. MODŁOWEJ W BOLESŁAWCU
	STREFA OCHRONY KONSERWATORSKIEJ - ZABYTKÓW ARCHEOLOGICZNYCH

6. OZNACZENIA INFORMACYJNE

	NOWY UKŁAD PRZEBUDOWANEGO RONDA
	ŚCIEŻKA ROWEROWA

