




	LINIE ROZGRANICZAJĄCE TERENY O RÓŻNYM PRZEZNACZENIU LUB RÓŻNYCH ZASADACH ZAGOSPODAROWANIA
MN	TEREN ZABUDOWY JEDNORODZINNEJ
MN/U	TEREN ZABUDOWY JEDNORODZINNEJ I USŁUGOWEJ
MWn	TEREN ZABUDOWY WIELORODZINNEJ NISKIEJ
KDD	TEREN DROGI PUBLICZNEJ - ULICA KLASY DOJAZDOWEJ
	NIEPRZEKRACZALNE LINIE ZABUDOWY
	OZNACZENIA WYMIAROWE W METRACH
	<p>GRANICA OBSZARU OBJĘTEGO PLANEM, KTÓRA:</p> <p>a. została określona na rysunku planu zgodnie z uchwałą Nr XXXIV/347/2017 Rady Miasta Bolesławiec z dnia 31 marca 2017 r. w sprawie przystąpienia do sporządzenia miejscowego planu zagospodarowania przestrzennego dla terenu zlokalizowanego w rejonie ulic: Stolarska - Wierzbowa - Akacyjowa w Bolesławcu,</p> <p>b. stanowi jednocześnie granicę obszaru położonego:</p> <ul style="list-style-type: none"> - w strefie ochrony konserwatorskiej - zabytków archeologicznych - w zasięgu Głównego Zbiornika Wód Podziemnych GZWP nr 317 „Niecka Zewnętrznosudecka Bolesławiec” - w obrębie jednostek planistycznych gospodarowania wodami: jednolitej części wód powierzchniowych (JCWP) „Bóbr od Żeliszowskiego Potoku do Bobrzyicy”, o kodzie o PLRW600020163799 oraz jednolitej części wód podziemnych (JCWPd) Nr 93 o kodzie PLGW600093