






**LEGENDA**

	LINIE ROZGRANICZAJĄCE TERENY O RÓŻNYM PRZEZNACZENIU LUB RÓŻNYCH ZASADACH ZAGOSPODAROWANIA
<b>MS</b>	TEREN ZABUDOWY ŚRÓDMIEJSKIEJ
	NIEPRZEKRACZALNA LINIA ZABUDOWY
	OZNACZENIA WYMIAROWE
	ZABYTKI NIERUCHOME UJĘTE W GMINNEJ EWIDENCJI ZABYTKÓW
	<p>GRANICA OBSZARU OBJĘTEGO PLANEM, KTÓRA:</p> <p>a. została określona na rysunku planu zgodnie z uchwałą Nr XVIII/233/2016 Rady Miasta Bolesławiec z dnia 4 lutego 2016 r. w sprawie przystąpienia do sporządzenia miejscowego planu zagospodarowania przestrzennego dla terenu zlokalizowanego w trójkącie ulic: Wł. Lokietka - Górne Młyny - Mazowiecka w Bolesławcu</p> <p>b. stanowi jednocześnie granicę obszaru położonego:</p> <ul style="list-style-type: none"> <li>- w strefie ochrony konserwatorskiej - podstawowej</li> <li>- w strefie ochrony konserwatorskiej - zabytków archeologicznych</li> <li>- w zasięgu Głównego Zbiornika Wód Podziemnych GZWP nr 317 „Niecka Zewnętrznosudecka Bolesławiec”</li> <li>- w obrębie jednostek planistycznych gospodarowania wodami: jednolitej części wód powierzchniowych (JCWP) „Młynówka”, o kodzie PLRW60006163794 oraz jednolitej części wód podziemnych (JCWPd) Nr 93 o kodzie PLGW600093</li> </ul>
	GRANICA JEDNOSTEK URBANISTYCZNYCH „A” I „G”