

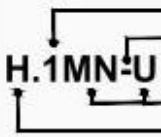









LEGENDA

	<p>GRANICA OBSZARU OBJĘTEGO PLANEM, KTÓRA:</p> <p>a. została oznaczona na rysunku planu zgodnie z Uchwałą Nr XXIX/339/2021 Rady Miasta Bolesławiec z dnia 28 kwietnia 2021 r.</p> <p>b. stanowi jednocześnie granicę obszaru położonego:</p> <ul style="list-style-type: none"> • w zasięgu Głównego Zbiornika Wód Podziemnych GZWP nr 317 „Niecka zewnętrzna sudecka Bolesławiec”, • w granicach jednostki urbanistycznej „H”.
	LINIE ROZGRANICZAJĄCE TERENY O RÓŻNYM PRZEZNACZENIU LUB RÓŻNYCH ZASADACH ZAGOSPODAROWANIA
 <p>H.1MN-U</p>	<p>numer kolejny terenu (w ramach danej klasy przeznaczenia terenu)</p> <p>łącznik klas przeznaczenia terenu</p> <p>symbole klasy przeznaczenia terenu</p> <p>symbol jednostki urbanistycznej - obszaru wydzielonego w oparciu o model funkcjonalno-przestrzenny miasta przyjęty w „Studium uwarunkowań i kierunków zagospodarowania przestrzennego miasta Bolesławiec”</p>
MN	TEREN ZABUDOWY MIESZKANIOWEJ JEDNORODZINNEJ
MN-U	TEREN ZABUDOWY MIESZKANIOWEJ JEDNORODZINNEJ LUB USŁUG
U	TERENY USŁUG
US	TEREN USŁUG SPORTU I REKREACJI
UR	TEREN USŁUG KULTU RELIGIJNEGO
KDR	TEREN DROGI GŁÓWNEJ RUCHU PRZYSPIESZONEGO
KDL	TERENY DRÓG LOKALNYCH
KDD	TERENY DRÓG DOJAZDOWYCH
KR	TERENY KOMUNIKACJI DROGOWEJ WEWNĘTRZNEJ
KP	TEREN KOMUNIKACJI PIESZO - ROWEROWEJ
KO	TEREN OBSŁUGI KOMUNIKACJI
ZP	TERENY ZIELENI URZĄDZONEJ
	OBOWIĄZUJĄCE LINIE ZABUDOWY
	NIEPRZEKRACZALNE LINIE ZABUDOWY
	MIEJSCA ZMIANY TYPU LINII ZABUDOWY
	TERENY OBOWIĄZKOWO URZĄDZONE ZIELENIĄ
	OZNACZENIA WYMIAROWE (W METRACH)
	PASY TECHNOLOGICZNE DLA NAPOWIETRZNYCH LINII ELEKTROENERGETYCZNYCH WYSOKIEGO NAPIĘCIA 110kV
	PRZEBIEG ISTNIEJĄCYCH NAPOWIETRZNYCH LINII ELEKTROENERGETYCZNYCH WYSOKIEGO NAPIĘCIA 110kV