

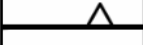








LEGENDA

	LINIE ROZGRANICZAJĄCE TERENY O RÓŻNYM PRZEZNACZENIU LUB RÓŻNYCH ZASADACH ZAGOSPODAROWANIA
MWn	TERENY ZABUDOWY MIESZKANIOWEJ WIELORODZINNEJ NISKIEJ
MWs	TERENY ZABUDOWY MIESZKANIOWEJ WIELORODZINNEJ ŚREDNIOWYSOKIEJ
KDL	TEREN DROGI PUBLICZNEJ - ULICA KLASY LOKALNEJ
KDD	TERENY DRÓG PUBLICZNYCH - ULICE KLASY DOJAZDOWEJ
Kp	TEREN CIĄGU PIESZEGO
	OBOWIĄZUJĄCE LINIE ZABUDOWY
	NIEPRZEKRACZALNE LINIE ZABUDOWY
	MIEJSCA ZMIANY TYPU LINII ZABUDOWY
	OZNACZENIA WYMIAROWE W METRACH
	GRANICA STREFY OCHRONY KONSERWATORSKIEJ - PODSTAWOWEJ
	ZABYTKI NIERUCHOME UJĘTE W GMINNEJ EWIDENCJI ZABYTKÓW
	GRANICA OBSZARU REWITALIZACJI
	<p>GRANICA OBSZARU OBJĘTEGO PLANEM, KTÓRA:</p> <ol style="list-style-type: none"> a. została określona na rysunku planu zgodnie z uchwałą Nr XXXV/361/2017 Rady Miasta Bolesławiec z dnia 26 kwietnia 2017 r. w sprawie przystąpienia do sporządzenia miejscowego planu zagospodarowania przestrzennego dla terenu zlokalizowanego w kwartale ulic: Żołnierzy Wyklętych - Powstańców Warszawy - Warszawska - Gdańska w Bolesławcu, b. stanowi jednocześnie granicę obszaru położonego: <ul style="list-style-type: none"> - w strefie ochrony konserwatorskiej - zabytków archeologicznych - w obszarze zdegradowanym - w zasięgu Głównego Zbiornika Wód Podziemnych GZWP nr 317 „Niecka Zewnętrznosudecka Bolesławiec” - w obrębie jednostek planistycznych gospodarowania wodami: jednolitej części wód powierzchniowych (JCWP) „Młynówka”, o kodzie PLRW60006163794 oraz jednolitej części wód podziemnych (JCWPd) Nr 93 o kodzie PLGW600093