










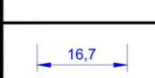
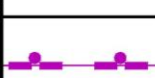









LEGENDA

	<p>GRANICA OBSZARU OBJĘTEGO PLANEM, KTÓRA:</p> <p>1) została oznaczona na rysunku planu zgodnie z uchwałą Nr V/53/2019 Rady Miasta Bolesławiec z dnia 27 lutego 2019 r.,</p> <p>2) stanowi jednocześnie granicę obszaru położonego zasięgu Głównego Zbiornika Wód Podziemnych GZWP nr 317 „Niecka zewnętrzna sudecka Bolesławiec”</p>
	<p>LINIE ROZGRANICZAJĄCE TERENY O RÓŻNYM PRZEZNACZENIU LUB RÓŻNYCH ZASADACH ZAGOSPODAROWANIA</p>
	<p>MN</p> <p>TERENY ZABUDOWY JEDNORODZINNEJ</p>
	<p>MN/U</p> <p>TERENY ZABUDOWY JEDNORODZINNEJ, USŁUGOWEJ I MIESZKANIOWO-USŁUGOWEJ</p>
	<p>U</p> <p>TEREN ZABUDOWY USŁUGOWEJ</p>
	<p>ZP</p> <p>TEREN ZIELENI URZĄDZONEJ</p>
	<p>ZD</p> <p>TERENY OGRODÓW DZIAŁKOWYCH</p>
	<p>KDG</p> <p>TERENY DRÓG PUBLICZNYCH - KLASY GŁÓWNEJ</p>
	<p>KDD</p> <p>TEREN DROGI PUBLICZNEJ - KLASY DOJAZDOWEJ</p>
	<p>KDW</p> <p>TEREN DROGI WEWNĘTRZNEJ</p>
	<p>Kp</p> <p>TERENY KOMUNIKACJI PIESZEJ</p>
	<p>NIEPRZEKRACZALNE LINIE ZABUDOWY</p>
	<p>OZNACZENIA WYMIAROWE (W METRACH)</p>
	<p>GRANICA STREFY OCHRONY KONSERWATORSKIEJ - ZABYTKÓW ARCHEOLOGICZNYCH</p>
	<p>GRANICA STREFY OCHRONY POŚREDNIEJ UJĘCIA WÓD PODZIEMNYCH "NOWE"</p>
	<p>POMNIK PRZYRODY OŻYWIONEJ - "ALEJ PRZYLEŚNA"</p>
	<p>SIEDLISKA GATUNKÓW ZWIERZĄT OBJĘTYCH OCHRONĄ ŚCISŁĄ:</p> <p>1) pachnicy dębowej <i>Osmoderma eremita</i> s.l.</p> <p>2) siniaka <i>Columba oenas</i>.</p>
	<p>OBSZARY PRZESTRZENI PUBLICZNEJ</p>
	<p>GRANICA ADMINISTRACYJNA MIASTA BOLESŁAWIEC</p>
	<p>PROPONOWANE PODZIAŁY NA DZIAŁKI BUDOWLANE</p>