




	LINIA ROZGRANICZAJĄCA TERENY O RÓŻNYM PRZEZNACZENIU LUB RÓŻNYCH ZASADACH ZAGOSPODAROWANIA
<b>MWs/U</b>	TEREN ZABUDOWY WIELORODZINNEJ ŚREDNIOWYSOKIEJ I USŁUGOWEJ
	NIEPRZEKRACZALNA LINIA ZABUDOWY
	OZNACZENIA WYMIAROWE W METRACH
	<p>GRANICA OBSZARU OBJĘTEGO PLANEM, KTÓRA:</p> <ol style="list-style-type: none"> <li>została określona na rysunku planu zgodnie z uchwałą Nr XIX/200/2020 Rady Miasta Bolesławiec z dnia 20 maja 2020 r. w sprawie przystąpienia do sporządzenia miejscowego planu zagospodarowania przestrzennego dla terenu zlokalizowanego w rejonie ulic: Góralska - S.Staszica w Bolesławcu ,</li> <li>stanowi jednocześnie granicę obszaru położonego: <ul style="list-style-type: none"> <li>- w strefie ochrony konserwatorskiej - zabytków archeologicznych</li> <li>- w zasięgu Głównego Zbiornika Wód Podziemnych GZWP nr 317 „Niecka Zewnętrznosudecka Bolesławiec”</li> </ul> </li> </ol>