




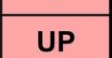








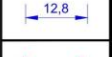




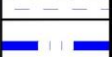









	GRANICA OBSZARU OBJĘTEGO PLANEM, KTÓRA: a) została oznaczona na rysunku planu zgodnie z uchwałą Nr XLVI/471/2018 Rady Miasta Bolesławiec z dnia 28 marca 2018 r., b) stanowi jednocześnie granicę obszaru położonego: - w zasięgu Głównego Zbiornika Wód Podziemnych GZWP nr 317 „Niecka zewnętrzna sudecka Bolesławiec”, - w sferze ochrony konserwatorskiej - zabytków archeologicznych, - na obszarze zdegradowanym;
	GRANICA JEDNOSTEK URBANISTYCZNYCH „A” i „B”
	LINIE ROZGRANICZAJĄCE TERENY O RÓŻNYM PRZEZNACZENIU LUB RÓŻNYCH ZASADACH ZAGOSPODAROWANIA
	MN/U TEREN ZABUDOWY JEDNORODZINNEJ, USŁUGOWEJ I MIESZKANIOWO-USŁUGOWEJ
	MWs TERENY ZABUDOWY WIELORODZINNEJ ŚREDNIOWYSOKIEJ
	MS TERENY ZABUDOWY ŚRÓDMIEJSKIEJ
	U TEREN USŁUG
	UP TEREN USŁUG PUBLICZNYCH
	ZP TERENY ZIELENI URZĄDZONEJ
	U/KS TEREN USŁUG I OBSŁUGI KOMUNIKACJI DROGOWEJ
	KDG TERENY DRÓG PUBLICZNYCH - KLASY GŁÓWNEJ
	KDL TERENY DRÓG PUBLICZNYCH - KLASY LOKALNEJ
	KDD TEREN DROGI PUBLICZNEJ - KLASY DOJAZDOWEJ
	KDW TERENY DRÓG WEWNĘTRZNYCH
	KK TEREN KOMUNIKACJI KOLEJOWEJ
	NIEPRZEKRACZALNE LINIE ZABUDOWY
	OBOWIĄZUJĄCE LINIE ZABUDOWY
	MIEJSCA ZMIANY TYPU LINII ZABUDOWY
	OZNACZENIA WYMIAROWE W METRACH
	GRANICA STREFY OCHRONY KONSERWATORSKIEJ - ŚCISŁEJ
	GRANICA STREFY OCHRONY KONSERWATORSKIEJ - PODSTAWOWEJ
	ZABYTKI NIERUCHOME - OBIEKTY WPISANE DO REJESTRU ZABYTKÓW I UJĘTE W GMINNEJ EWIDENCJI ZABYTKÓW
	ZABYTKI NIERUCHOME - OBSZARY WPISANE DO REJESTRU ZABYTKÓW I UJĘTE W GMINNEJ EWIDENCJI ZABYTKÓW
	ZABYTKI NIERUCHOME - OBIEKTY UJĘTE W GMINNEJ EWIDENCJI ZABYTKÓW
	OBSZARY PRZESTRZENI PUBLICZNEJ
	GRANICA OBSZARU ROZMIESZCZENIA CELU PUBLICZNEGO O ZNACZENIU LOKALNYM
	GRANICA TERENU ZAMKNIĘTEGO, A JEDNCZEŚNIE GRANICA OBSZARU ROZMIESZCZENIA CELU PUBLICZNEGO O ZNACZENIU PONADLOKALNYM
	GRANICA OBSZARU REWITALIZACJI - PODOBSZARU „ŚRÓDMIEŚCIE”
	GRANICA OBSZARU ROZMIESZCZENIA URZĄDZEŃ WYTWARZAJĄCYCH ENERGIĘ Z ODNAWIALNYCH ŹRÓDEŁ ENERGII O MOCY PRZEKRACZAJĄCEJ 100kW
	SIEDLISKA PTAKÓW OBJĘTYCH OCHRONĄ CZĘŚCIOWĄ