






## LEGENDA

	LINIE ROZGRANICZAJĄCE TERENY O RÓŻNYM PRZEZNACZENIU LUB RÓŻNYCH ZASADACH ZAGOSPODAROWANIA
<b>MN</b>	TERENY ZABUDOWY JEDNORODZINNEJ
<b>MN/U</b>	TERENY ZABUDOWY JEDNORODZINNEJ I USŁUGOWEJ
<b>KDL</b>	TEREN DROGI PUBLICZNEJ - ULICA KLASY LOKALNEJ
<b>KDD</b>	TERENY DRÓG PUBLICZNYCH - ULICE KLASY DOJAZDOWEJ
<b>E</b>	TEREN INFRASTRUKTURY TECHNICZNEJ - ELEKTROENERGETYKI
	NIEPRZEKRACZALNE LINIE ZABUDOWY
	OZNACZENIA WYMIAROWE W METRACH
	GRANICA OBSZARU OBJĘTEGO PLANEM, KTÓRA: a. została określona na rysunku planu zgodnie z uchwałą Nr XXXIV/346/2017 Rady Miasta Bolesławiec z dnia 31 marca 2017 r. w sprawie przystąpienia do sporządzenia miejscowego planu zagospodarowania przestrzennego dla terenu zlokalizowanego w rejonie ulicy II Armii Wojska Polskiego w Bolesławcu, b. stanowi jednocześnie granicę obszaru położonego: - w zasięgu Głównego Zbiornika Wód Podziemnych GZWP nr 317 „Niecka Zewnętrzznosudecka Bolesławiec” - w obrębie jednostek planistycznych gospodarowania wodami: jednolitej części wód powierzchniowych (JCWP) „Bóbr od Żeliszowskiego Potoku do Bobrzycy”, o kodzie o PLRW600020163799 oraz jednolitej części wód podziemnych (JCWPd) Nr 93 o kodzie PLGW600093
	ZARYS LINII ROZGRANICZAJĄCYCH UKŁAD KOMUNIKACYJNY PRZYLEGLY DO OBSZARU PLANU