

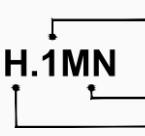





## LEGENDA

	GRANICA OBSZARU OBJĘTEGO PLANEM, KTÓRA: 1) została określona na rysunku planu zgodnie z uchwałą Nr XXVII/310/2021 Rady Miasta Bolesławiec z dnia 24 lutego 2021 r.; 2) stanowi jednocześnie granicę obszaru położonego: - w zasięgu Głównego Zbiornika Wód Podziemnych GZWP nr 317 „Niecka zewnętrzna sudecka Bolesławiec”, - w granicach jednostki urbanistycznej „H” .
	LINIE ROZGRANICZAJĄCE TERENY O RÓŻNYM PRZEZNACZENIU LUB RÓŻNYCH ZASADACH ZAGOSPODAROWANIA
	numer kolejny terenu (w ramach danej klasy przeznaczenia terenu)  symbole klasy przeznaczenia terenu  symbol jednostki urbanistycznej - obszaru wydzielonego w oparciu o model funkcjonalno-przestrzenny miasta przyjęty w „Studium uwarunkowań i kierunków zagospodarowania przestrzennego miasta Bolesławiec”
<b>MN</b>	TERENY ZABUDOWY MIESZKANIOWEJ JEDNORODZINNEJ
<b>KR</b>	TERENY KOMUNIKACJI DROGOWEJ WEWNĘTRZNEJ
	NIEPRZEKRACZALNE LINIE ZABUDOWY
	OZNACZENIA WYMIAROWE W METRACH
	PROPONOWANE PODZIAŁY NA DZIAŁKI BUDOWLANE