

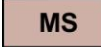










LEGENDA

	LINIE ROZGRANICZAJĄCE TERENY O RÓŻNYM PRZEZNACZENIU LUB RÓŻNYCH ZASADACH ZAGOSPODAROWANIA
	MWs TEREN ZABUDOWY WIELORODZINNEJ ŚREDNIOWYSOKIEJ
	MS TERENY ZABUDOWY ŚRÓDMIEJSKIEJ
	UP TEREN USŁUG PUBLICZNYCH
	E TEREN INFRASTRUKTURY TECHNICZNEJ - ELEKTROENERGETYKI
	NIEPRZEKRACZALNE LINIE ZABUDOWY
	OZNACZENIA WYMIAROWE W METRACH
	GRANICA STREFY OCHRONY KONSERWATORSKIEJ - PODSTAWOWEJ
	ZABYTKI NIERUCHOME UJĘTE W GMINNEJ EWIDENCJI ZABYTKÓW
	OBSZAR OBOWIĄZKOWEJ LOKALIZACJI ZIELENI
	GRANICA OBSZARU OBJĘTEGO PLANEM, KTÓRA: <ul style="list-style-type: none"> a. została określona na rysunku planu zgodnie z uchwałą Nr XXXIV/350/2017 Rady Miasta Bolesławiec z dnia 31 marca 2017 r. w sprawie przystąpienia do sporządzenia miejscowego planu zagospodarowania przestrzennego dla terenu zlokalizowanego w rejonie ulic: Polna - Chrobrego w Bolesławcu, b. stanowi jednocześnie granicę obszaru położonego: <ul style="list-style-type: none"> - w strefie ochrony konserwatorskiej - zabytków archeologicznych - w zasięgu Głównego Zbiornika Wód Podziemnych GZWP nr 317 „Niecka Zewnętrznosudecka Bolesławiec” - w obrębie jednostek planistycznych gospodarowania wodami: jednolitej części wód powierzchniowych (JCWP) „Młynówka”, o kodzie PLRW60006163794 oraz jednolitej części wód podziemnych (JCWPd) Nr 93 o kodzie PLGW600093