


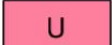




1. OZNACZENIA OGÓLNE

	GRANICA OBSZARU OBJĘTEGO PLANEM, STANOWIĄCA JEDNOCZEŚNIE GRANICĘ OBSZARU POŁOŻONEGO W ZASIĘGU GZWP nr 317 "NIECKA ZEWNĘTRZNA SUDECKA BOLESŁAWIEC"
	LINIE ROZGRANICZAJĄCE TERENY O RÓŻNYM PRZEZNACZENIU LUB RÓŻNYCH ZASADACH ZAGOSPODAROWANIA
	GRANICE TERENÓW ROZMIESZCZENIA INWESTYCJI CELU PUBLICZNEGO O ZNACZENIU LOKALNYM

2. PRZEZNACZENIE TERENÓW

	TERENY ZABUDOWY USŁUGOWEJ
	TERENY ZABUDOWY USŁUG SPORTU I REKREACJI TERENY ZIELENI URZĄDZONEJ
	TERENY DRÓG PUBLICZNYCH KLASY DOJAZDOWEJ



3. PARAMETRY I WSKAŹNIKI KSZTAŁTOWANIA ZABUDOWY ORAZ ZAGOSPODAROWANIA TERENU

	NIEPRZEKRACZALNE LINIE ZABUDOWY
---	---------------------------------

4. OCHRONA ŚRODOWISKA KULTUROWEGO

	STREFA OCHRONY KONSERWATORSKIEJ - ZABYTKÓW ARCHEOLOGICZNYCH
---	---

5. OZNACZENIA INFORMACYJNE

	ISTNIEJĄCE DRZEWA DO ZACHOWANIA
	DRZEWA DO ODTWORZENIA ALEI LIPOWEJ