








LEGENDA

	LINIE ROZGRANICZAJĄCE TERENY O RÓŻNYM PRZEZNACZENIU LUB RÓŻNYCH ZASADACH ZAGOSPODAROWANIA
MWn	TEREN ZABUDOWY WIELORODZINNEJ NISKIEJ
MS	TEREN ZABUDOWY ŚRÓDMIEJSKIEJ
U	TEREN USŁUG
ZP	TEREN ZIELENI URZĄDZONEJ
KS	TEREN OBSŁUGI KOMUNIKACJI
KDD	TERENY DRÓG PUBLICZNYCH - ULICE KLASY DOJAZDOWEJ
E	TEREN INFRASTRUKTURY TECHNICZNEJ - ELEKTROENERGETYKI
	NIEPRZEKRACZALNE LINIE ZABUDOWY
	OZNACZENIA WYMIAROWE
	GRANICA STREFY OCHRONY KONSERWATORSKIEJ - PODSTAWOWEJ
	ZABYTKI NIERUCHOME UJĘTE W GMINNEJ EWIDENCJI ZABYTKÓW
	GRANICA OBSZARU OBJĘTEGO PLANEM, KTÓRA: <ul style="list-style-type: none"> a. została określona na rysunku planu zgodnie z uchwałą Nr XXXIV/348/2017 Rady Miasta Bolesławiec z dnia 31 marca 2017 r. w sprawie przystąpienia do sporządzenia miejscowego planu zagospodarowania przestrzennego dla terenu zlokalizowanego w rejonie ulic: Wł. Łokietka - Mazowiecka w Bolesławcu, b. stanowi jednocześnie granicę obszaru położonego: <ul style="list-style-type: none"> - w strefie ochrony konserwatorskiej - zabytków archeologicznych - w zasięgu Głównego Zbiornika Wód Podziemnych GZWP nr 317 „Niecka Zewnętrznosudecka Bolesławiec” - w obrębie jednostek planistycznych gospodarowania wodami: jednolitej części wód powierzchniowych (JCWP) „Młynówka”, o kodzie PLRW60006163794 oraz jednolitej części wód podziemnych (JCWPd) Nr 93 o kodzie PLGW600093
	POMNIK PRZYRODY OŻYWIONEJ