


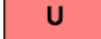



















LEGENDA

	LINIE ROZGRANICZAJĄCE TERENY O RÓŻNYM PRZEZNACZENIU LUB RÓŻNYCH ZASADACH ZAGOSPODAROWANIA
	TEREN ZABUDOWY JEDNORODZINNEJ I USŁUGOWEJ
	TEREN ZABUDOWY ŚRÓDMIEJSKIEJ
	TEREN USŁUG
	TERENY USŁUG PUBLICZNYCH
	TEREN SPORTU I REKREACJI
	TERENY ZIELENI URZĄDZONEJ
	TEREN DROGI PUBLICZNEJ - ULICA KLASY LOKALNEJ
	TEREN DROGI PUBLICZNEJ - ULICA KLASY DOJAZDOWEJ
	OBOWIĄZUJĄCE LINIE ZABUDOWY
	NIEPRZEKRACZALNE LINIE ZABUDOWY
	MIEJSCA ZMIANY TYPU LINII ZABUDOWY
	OZNACZENIA WYMIAROWE W METRACH
	GRANICA STREFY OCHRONY KONSERWATORSKIEJ - ŚCISLEJ
	GRANICA STREFY OCHRONY KONSERWATORSKIEJ - PODSTAWOWEJ
	ZABYTKI NIERUCHOME UJĘTE W GMINNEJ EWIDENCJI ZABYTKÓW
	OBSZAR PRZESTRZENI PUBLICZNEJ
	GRANICA OBSZARU OBJĘTEGO PLANEM, KTÓRA: a. została określona na rysunku planu zgodnie z uchwałą Nr XXXI/316/2016 Rady Miasta Bolesławiec z dnia 26 grudnia 2016 r. w sprawie przystąpienia do sporządzenia miejscowego planu zagospodarowania przestrzennego dla terenu zlokalizowanego w kwartale ulic: Grunwaldzka – Zgorzelecka – Szkolna – Armii Krajowej w Bolesławcu oraz uchwałą Nr XXXIV/354/2017 Rady Miasta Bolesławiec z dnia 31 marca 2017r. w sprawie zmiany uchwały Nr XXXI/316/2016 Rady Miasta Bolesławiec z dnia 26 grudnia 2016 r. w sprawie przystąpienia do sporządzenia miejscowego planu zagospodarowania przestrzennego dla terenu zlokalizowanego w kwartale ulic: Grunwaldzka – Zgorzelecka – Szkolna – Armii Krajowej w Bolesławcu. b. stanowi jednocześnie granicę obszaru położonego: - w strefie ochrony konserwatorskiej - zabytków archeologicznych - w zasięgu Głównego Zbiornika Wód Podziemnych GZWP nr 317 „Niecka Zewnętrzznosudecka Bolesławiec” - w granicy obszaru rewitalizacji - w granicy obszaru zdegradowanego - w obrębie jednostek planistycznych gospodarowania wodami: jednolitej części wód powierzchniowych (JCWP) „Młynówka”, o kodzie PLRW60006163794 oraz jednolitej części wód podziemnych (JCWPd) Nr 93 o kodzie PLGW600093
	ZABYTKI NIERUCHOME WPISANE DO REJESTRU ZABYTKÓW
	ZESPÓŁ MIEJSKICH MURÓW OBRONNYCH WPISANYCH DO REJESTRU ZABYTKÓW
	PLANTY MIEJSKIE WPISANE DO REJESTRU ZABYTKÓW