






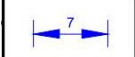







LEGENDA

	LINIE ROZGRANICZAJĄCE TERENY O RÓŻNYM PRZEZNACZENIU LUB RÓŻNYCH ZASADACH ZAGOSPODAROWANIA
	MN/U TERENY ZABUDOWY JEDNORODZINNEJ I USŁUGOWEJ
	KDD TERENY DRÓG PUBLICZNYCH - ULICE KLASY DOJAZDOWEJ
	KP TEREN KOMUNIKACJI PIESZEJ
	K TEREN INFRASTRUKTURY TECHNICZNEJ - KANALIZACJI
	 NIEPRZEKRACZALNE LINIE ZABUDOWY
	 OZNACZENIA WYMIAROWE (W METRACH)
	OBSZAR SZCZEGÓLNEGO ZAGROŻENIA POWODZIĄ, NA KTÓRYM PRAWDOPODOBIENSTWO WYSTĄPIENIA POWODZI JEST ŚREDNIE I WYNOŚI RAZ NA 100 LAT (Q 1%)
	GRANICA OBSZARU OBJĘTEGO PLANEM OKREŚLONA NA RYSUNKU PLANU ZGODNIE Z UCHWAŁĄ NR XXXIV/349/2017 RADY MIASTA BOLESŁAWIEC Z DNIA 31 MARCA 2017 R., A JEDNOCZEŚNIE GRANICA OBSZARU POŁOŻONEGO : <ul style="list-style-type: none"> • W ZASIĘGU GŁÓWNEGO ZBIORNIKA WÓD PODZIEMNYCH GZWP NR 317 „NIECKA ZEWNĘTRZNA SUDECKA BOLESŁAWIEC”; • W GRANICACH STREFY OCHRONY KONSERWATORSKIEJ - ZABYTKÓW ARCHEOLOGICZNYCH.
	GRANICA ADMINISTRACYJNA MIASTA BOLESŁAWIEC
	OBSZAR, NA KTÓRYM PRAWDOPODOBIENSTWO WYSTĄPIENIA POWODZI JEST NISKIE I WYNOŚI RAZ NA 500 LAT (Q 0,2%)