

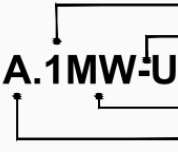




LEGENDA

	<p>GRANICA OBSZARU OBJĘTEGO PLANEM, KTÓRA:</p> <ol style="list-style-type: none"> 1) została określona na rysunku planu zgodnie z uchwałą Nr XXXV/391/2021 Rady Miasta Bolesławiec z dnia 27 października 2021 r.; 2) stanowi jednocześnie granicę obszaru położonego: <ul style="list-style-type: none"> - w zasięgu Głównego Zbiornika Wód Podziemnych GZWP nr 317 „Niecka zewnętrzna sudecka Bolesławiec”, - w strefie ochrony konserwatorskiej - podstawowej, - w strefie ochrony konserwatorskiej - zabytków archeologicznych, - w granicach obszaru zdegradowanego oraz obszaru rewitalizacji (Podobszar „Śródmieście”), - w granicach jednostki urbanistycznej „A”.
	<p>LINIE ROZGRANICZAJĄCE TERENY O RÓŻNYM PRZEZNACZENIU LUB RÓŻNYCH ZASADACH ZAGOSPODAROWANIA</p>
	<p>numer kolejny terenu (w ramach danej klasy przeznaczenia terenu) łącznik klas przeznaczenia terenu</p> <p>symbol klasy przeznaczenia terenu symbol jednostki urbanistycznej - obszaru wydzielonego w oparciu o model funkcjonalno-przestrzenny miasta przyjęty w „Studium uwarunkowań i kierunków zagospodarowania przestrzennego miasta Bolesławiec”</p>
	<p>TEREN ZABUDOWY MIESZKANIOWEJ WIELORODZINNEJ LUB USŁUG</p>
	<p>NIEPRZEKRACZALNE LINIE ZABUDOWY</p>