





|   |  |
|---|--|
|  | LINIE ROZGRANICZAJĄCE TERENY O RÓŻNYM PRZEZNACZENIU<br>LUB RÓŻNYCH ZASADACH ZAGOSPODAROWANIA   |
| <b>MN</b>   | TEREN ZABUDOWY JEDNORODZINNEJ  |
| <b>KDD</b>  | TEREN DROGI PUBLICZNEJ - ULICA KLASY DOJAZDOWEJ  |
| <b>E</b>  | TEREN INFRASTRUKTURY TECHNICZNEJ - ELEKTROENERGETYKI   |
|  | NIEPRZEKRACZALNE LINIE ZABUDOWY  |
|  | OZNACZENIA WYMIAROWE W METRACH   |
|  | GRANICA OBSZARU OBJĘTEGO PLANEM, KTÓRA:<br>a. została określona na rysunku planu zgodnie z uchwałą Nr XIX/202/2020 Rady Miasta Bolesławiec z dnia 20 maja 2020 r. w sprawie przystąpienia do sporządzenia miejscowego planu zagospodarowania przestrzennego dla terenu zlokalizowanego w rejonie ulic: Skalna - Zabobrze w Bolesławcu,<br>b. stanowi jednocześnie granicę obszaru położonego:<br>- w strefie ochrony konserwatorskiej - zabytków archeologicznych<br>- w zasięgu Głównego Zbiornika Wód Podziemnych GZWP nr 317 „Niecka Zewnętrznosudecka Bolesławiec” |