


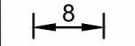


LEGENDA

	GRANICA OBSZARU OBJĘTEGO PLANEM, KTÓRA STANOWI JEDNOCZEŚNIE GRANICĘ OBSZARU POŁOŻONEGO W ZASIĘGU: - GŁÓWNEGO ZBIORNIKA WÓD PODZIEMNYCH GZWP NR 317 „NIECKA ZEWNĘTRZNA SUDECKA BOLESŁAWIEC” - JEDNOSTEK PLANISTYCZNYCH GOSPODAROWANIA WODAMI: <ul style="list-style-type: none">• jednolitej części wód powierzchniowych (JCWP) „Młynówka”, o kodzie PLRW60006163794, stanowiącej część scalonej części wód „Bóbr od Żeliszowskiego Potoku do Bobrzycy” (SO0607)• jednolitej części wód podziemnych (JCWPd) Nr 93 o kodzie PLGW600093 - TERENU OCHRONY POŚREDNIEJ UJĘCIA WÓD PODZIEMNYCH PRZY UL. MODŁOWEJ
	LINIE ROZGRANICZAJĄCE TERENY O RÓŻNYM PRZEZNACZENIU LUB RÓŻNYCH ZASADACH ZAGOSPODAROWANIA
MWs	TEREN ZABUDOWY WIELORODZINNEJ ŚREDNIOWYSOKIEJ
KDL	TEREN DROGI PUBLICZNEJ - ULICA KLASY LOKALNEJ
KDW	TEREN DROGI WEWNĘTRZNEJ
	NIEPRZEKRACZALNE LINIE ZABUDOWY
	OZNACZENIA WYMIAROWE