

























## LEGENDA:

-  GRANICA OBSZARU OBJĘTEGO PLANEM
-  LINE ROZGRANICZAJĄCE TERENY O RÓŻNYM PRZEZNACZENIU I RÓŻNYCH ZASADACH ZAGOSPODAROWANIA
-  NIEPRZEKRACZALNE LINIE ZABUDOWY
-  ZABUDOWA MIESZKANIOWA JEDNORODZINNA
-  ZABUDOWA MIESZKANIOWA JEDNORODZINNA, ZABUDOWA USŁUGOWA, ZABUDOWA MIESZKANIOWO-USŁUGOWA
-  ZABUDOWA USŁUGOWA
-  ZABUDOWA USŁUGOWA, OBSŁUGA KOMUNIKACJI, ZABUDOWA USŁUGOWA I OBSŁUGA KOMUNIKACJI
-  ZIELEŃ NIEURZĄDZONA
-  ŁĄKI, UŻYTKI ZIELONE
-  LASY
-  TEREN URZĄDZEŃ KANALIZACJI
-  URZĄDZENIA ELEKTROENERGETYCZNE
-  DROGI GŁÓWNE RUCHU PRZYŚPIESZONEGO
-  DROGI LOKALNE
-  DROGI DOJAZDOWE
-  CIAĞI PIESZO-JEZDNE
-  DROGI WEWNĘTRZNE
-  OBSZARY SZCZEGÓLNEGO ZAGROŻENIA POWODZIĄ - Q1%
-  GRANICE OBSZARÓW NA KTÓRYCH PRAWDOPODOBIEŃSTWO POWODZI WYNOŚI 0,2%
-  ZABYTKI NIERUCHOME WPISANE DO GMINNEJ EWIDENCJI ZABYTKOW
-  LINIE ELEKTROENERGETYCZNE NAPOWIETRZNE 110 KV
-  LINIE ELEKTROENERGETYCZNE NAPOWIETRZNE ŚREDNIEGO NAPIĘCIA
-  STREFA OCHRONY KONSERWATORSKIEJ - ARCHEOLOGICZNEJ
-  STREFA OCHRONY KONSERWATORSKIEJ - PODSTAWOWEJ