





LEGENDA

	LINIE ROZGRANICZAJĄCE TERENY O RÓŻNYM PRZEZNACZENIU LUB RÓŻNYCH ZASADACH ZAGOSPODAROWANIA
E-MWn	TEREN ZABUDOWY MIESZKANIOWEJ WIELORODZINNEJ NISKIEJ INTENSYWNOŚCI
E-E	TEREN INFRASTRUKTURY TECHNICZNEJ - ELEKTROENERGETYKI
	NIEPRZEKRACZALNA LINIA ZABUDOWY
	OZNACZENIA WYMIAROWE W METRACH
	GRANICA OBSZARU OBJĘTEGO PLANEM, KTÓRA: a. została określona na rysunku planu zgodnie z uchwałą Nr XXXIV/352/2017 Rady Miasta Bolesławiec z dnia 31 marca 2017 r. sprawie przystąpienia do sporządzenia miejscowego planu zagospodarowania przestrzennego dla terenu zlokalizowanego przy ulicy Zwycięstwa b. stanowi jednocześnie granicę obszaru położonego: - w strefie ochrony konserwatorskiej - zabytków archeologicznych - w zasięgu Głównego Zbiornika Wód Podziemnych GZWP nr 317 „Niecka Zewnętrznosudecka Bolesławiec” - w obrębie jednostek planistycznych gospodarowania wodami: jednolitej części wód powierzchniowych (JCWP) „Młynówka”, o kodzie PLRW60006163794 oraz jednolitej części wód podziemnych (JCWPd) Nr 93 o kodzie PLGW600093