


## 1. OZNACZENIA OGÓLNE




GRANICA OBSZARU OBJĘTEGO PLANEM, STANOWIĄCA JEDNOCZEŚNIE  
GRANICĘ OBSZARU POŁOŻONEGO W ZASIĘGU GZWP NR 317  
"NIECKA ZEWNĘTRZNA SUDECKA BOLESŁAWIEC" I ZASIĘGU STREFY  
OCHRONY POŚREDNIEJ UJĘCIA WÓD PODZIEMNYCH PRZY UL. MODŁOWEJ




LINIE ROZGRANICZAJĄCE TERENY O RÓŻNYM PRZEZNACZENIU  
I RÓŻNYCH ZASADACH ZAGOSPODAROWANIA

## 2. PRZEZNACZENIE TERENÓW



TERENY USŁUGOWE, TERENY OBIEKTÓW PRODUKCYJNYCH,

## 3. PARAMETRY I WSKAŹNIKI KSZTAŁTOWANIA ZABUDOWY ORAZ ZAGOSPODAROWANIA TERENU



NIEPRZEKRACZALNE LINIE ZABUDOWY

## 4. OCHRONA ŚRODOWISKA KULTUROWEGO



STREFA OCHRONY KONSERWATORSKIEJ  
- ZABYTEKÓW ARCHEOLOGICZNYCH